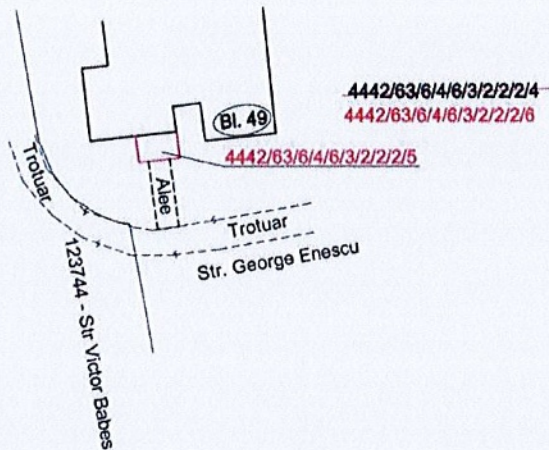


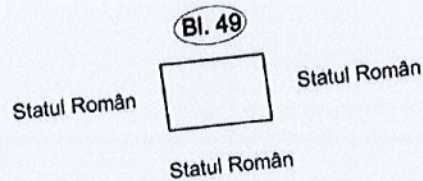
PLAN DE AMPLASAMENT SI DELIMITARE

a imobilului cuprins in CF 108154 Baia Mare, din nr. topo. 4442/63/6/4/6/3/2/2/4;
din localitatea Baia Mare, str. Victor Babes, nr. 49/2 - intravilan - UAT Baia Mare

scara 1:500



dupa atribuire nr. cadastral
scara 1:500




| Nr. topo. | Suprafata | | PROPRIETAR | Nr. CADASTRAL atribuit | Suprafata | |
|-----------------------|-----------|-----|--|------------------------|-----------|-----|
| | ha | mp. | | | ha | mp. |
| 4442/63/6/4/6/3/2/2/5 | - | 6 | Municipiul Baia Mare (domeniul privat) | | - | 6 |

| SITUATIA ACTUALA | | | | SITUATIA VIITOARE | | | | |
|------------------|-----------------------|-----------|------|-------------------|-----------------------|-----------|------|--|
| Nr. C.F. | Nr. topo. | Suprafata | | PROPRIETAR | Nr. topo. | Suprafata | | PROPRIETAR |
| | | ha | mp. | | ha | mp. | | |
| 108154 | 4442/63/6/4/6/3/2/2/4 | - | 6365 | Statul Român | 4442/63/6/4/6/3/2/2/5 | - | 6 | Municipiul Baia Mare (domeniul privat) |
| | | | | | 4442/63/6/4/6/3/2/2/6 | - | 6359 | Statul Român |
| TOTAL: | | - | 6365 | | | - | 6365 | |

Executant: ing. Kalmar Tiberiu
Confirm executarea măsurătorilor la teren, corectitudinea întocmirii documentației cadastrale și corespondența acesteia cu realitatea din teren

Semnătura electronică
Serie RO-B-F, nr. 1234/2010



Inspector
Confirm introducerea imobilului în baza de date integrată și atribuirea numărului cadastral
Ștampila BCPI
Semnătura și parafa
Data: